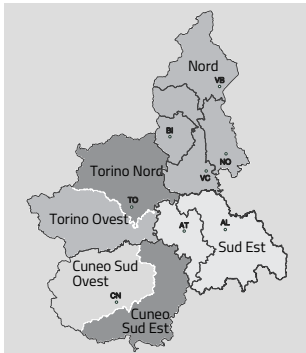
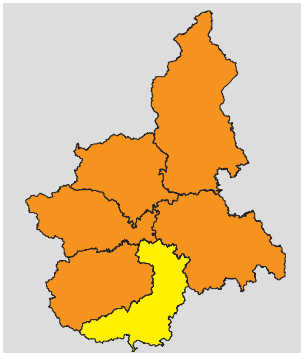
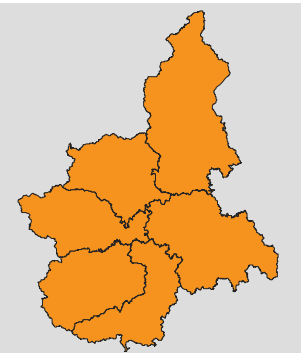
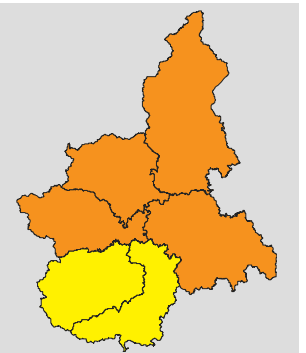




BOLLETTINO N°	DATA EMISSIONE	VALIDITÀ	AGGIORNAMENTO	SERVIZIO A CURA DI	AMBITO
190/2026	07/07/2026 ore 12:00	72 ore	08/07/2026 ore 12:00	Dipartimento Rischi Naturali ed Ambientali	Regione Piemonte

Livelli di pericolo incendi boschivi

Area	07/07	08/07	09/07	Tendenza
Piemonte Nord	Elevato	Elevato	Elevato	↘
Torino Nord	Elevato	Elevato	Elevato	↘
Torino Ovest	Elevato	Elevato	Elevato	↘
Cuneo SO	Elevato	Elevato	Medio	↘
Cuneo SE	Medio	Elevato	Medio	↘
Piemonte Sud-Est	Elevato	Elevato	Elevato	↘

			
---	--	---	--

Campo note

Tendenza livelli di pericolo: Il **colore della casella** indica il pericolo del 4° giorno
La **freccia** indica l'andamento del livello in media per i 4 giorni successivi

Legenda livelli di pericolo

1. Molto basso	A fronte di un innesco non consegue necessariamente la propagazione del fronte di fiamma.
2. Basso	La propagazione del fuoco avviene solo a seguito di un innesco importante, ma comunque lenta. L'estinzione è facilmente realizzabile.
3. Medio	Gli eventuali incendi si propagano con moderata velocità. L'estinzione è efficace se attuata tempestivamente.
4. Elevato	A seguito di un innesco il fronte di fiamma si può diffondere molto rapidamente e la sua estinzione risulta difficile.
5. Molto elevato	A seguito di un innesco possono verificarsi incendi che si propagano con violenza e la cui estinzione è oltremodo impegnativa e di difficile riuscita.



BOLLETTINO N°	DATA EMISSIONE	VALIDITÀ	AGGIORNAMENTO	SERVIZIO A CURA DI	AMBITO
190/2026	07/07/2026 ore 12:00	72 ore	08/07/2026 ore 12:00	Dipartimento Rischi Naturali ed Ambientali	Regione Piemonte


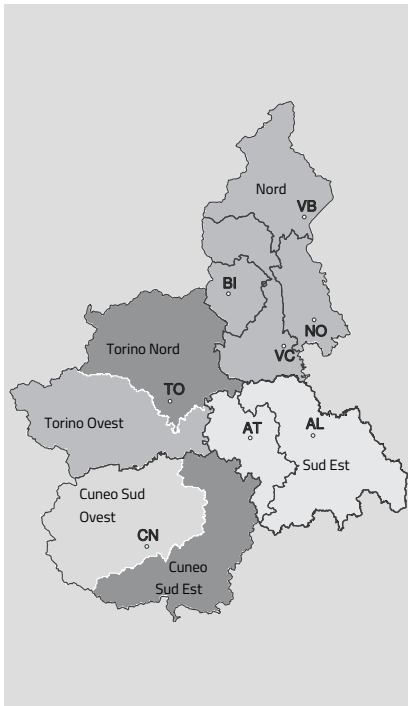










Tendenza parametri meteorologici settimana dal 07/07 al 13/07

Area	Parametro	07/07	08/07	09/07	10/07	11/07	12/07	13/07
Piemonte Nord	Precipitazione							
	Vento							
	Umidità relativa							
	Temperatura							
Torino Nord	Precipitazione							
	Vento							
	Umidità relativa							
	Temperatura							
Torino Ovest	Precipitazione							
	Vento							
	Umidità relativa							
	Temperatura							
Cuneo SO	Precipitazione							
	Vento							
	Umidità relativa							
	Temperatura							
Cuneo SE	Precipitazione							
	Vento							
	Umidità relativa							
	Temperatura							
Piemonte Sud-Est	Precipitazione							
	Vento							
	Umidità relativa							
	Temperatura							



BOLLETTINO N°	DATA EMISSIONE	VALIDITÀ	AGGIORNAMENTO	SERVIZIO A CURA DI	AMBITO
190/2026	07/07/2026 ore 12:00	72 ore	08/07/2026 ore 12:00	Dipartimento Rischi Naturali ed Ambientali	Regione Piemonte

Legenda parametri meteorologici

Precipitazione		diffuse (> 50%area) deboli	2-5 mm	
		diffuse (> 50%area) moderate	> 5 mm	
Vento		vento moderato	5-10 m/s	
		vento forte o molto forte	> 10 m/s	
		vento di foehn	> 10 m/s	
Umidità relativa		bassa	0 - 40%	
		media	40 - 70%	
		alta	70 - 100%	
Temperatura		stazionaria	rispetto al giorno precedente	
		in calo (almeno -1 °C)		
		in aumento (almeno +1 °C)		

Aree - Province

Piemonte Nord	Biella, Novara, Verbanco-Cusio-Ossola, Vercelli
Torino Nord	Torino
Torino Ovest	Torino
Cuneo Sud-Ovest	Cuneo
Cuneo Sud-Est	Cuneo
Piemonte Sud-Est	Asti, Alessandria